Forstgrundkarte mit ALK-Information

FB 2103 Kommunalwald Freital
Forstbezirk Dresden

Kartenblatt 1 von 1
Stand der Forsteinrichtung
FB 2103 01.01.2021

Administrative Grenzen

- Staatsgrenze
- Landesgrenze
- Regierungsbezirksgrenze
- Kreisgrenze
- Gemeindegrenze
- Gemarkungsgrenze
- Flurgrenze
- Flurstücksgrenze

Forstliche Grenzen

- Forstbezirksgrenze
- Reviergrenze
- Forstbetriebsgrenze
- Grenze der nichtforstlichen Betriebsfläche
- Waldteilgrenze
- Abteilungsgrenze
- Teilflächen-/ Unterabteilungsgrenze
- Bestandesgrenze

Grenzzeichen

- Grenzstein
- Sicherheitsstein
- Unterabteilungsstein
- Grenzhügel
- Grenzkreuz am Felsen oder Steinblock
- Grenzkreuz am Felsen oder Steinblock und Sicherheitsstein
- Grenzbaum

Wege und Gestelle

- Wirtschaftsweg, Feld- und Waldweg

Forstliche Einrichtungen

- Sitz Landesforstverwaltung
- Geschäftsleitung Staatsbetrieb Sachsenforst
- Sitz Forstbezirk
- Sitz Revierförsterei
- Feuerwachturm

Topographie

- Topographischer Punkt
- Höhenpunkt
- Alleinstehendes Gebäude
- Bergwerk, Schacht in Betrieb
- Bergwerk, Schacht außer Betrieb
- Denkmal
- Böschung, Damm
- Einschnitt
- Zaun
- Eisenbahn
- Stromleitung, Kabelleitung oberirdisch
- Rohrleitung, Pipeline oberirdisch
- Stromleitung, Kabelleitung unterirdisch
- Rohrleitung, Pipeline unterirdisch
- Felsen

Nutzungsarten

- Ackerland
- Wildacker
- Grünland, Wiese
- Gartenland
- Baumschule, Obstplantage
- Sumpf, Moor, nasser Boden
- Ödland
- Unland
- Friedhof
- Grube, Steinbruch

Gewässer

- Quelle
- Wasserfall
- Brunnen
- Nassstelle
- Löschteich
- Strom, Fluß, Bach, Kanal, Graben (ständig wasserführend)
- Strom, Fluß, Bach, Kanal, Graben (periodisch wasserführend)
- unterirdisch fließendes Gewässer
- trockener Graben (Wasserwirtschaft)
- Moorgraben, ständig wasserführend
- Moorgraben, durch Stausperre verschlossen
- Strom, Fluß, Kanal, Graben (ständig wasserführend, ab 6m Breite)

Forstliche Bezeichnungen

01 A	Waldteil
NB 3	Bezeichnung der nichtforstlichen Betriebsfläche (sonstige Fläche)
325	Abteilungsnummer im Landeswald
325	Abteilungsnummer bei allen anderen Eigentumsarten
1	Nr. des Nichtholzbodens in der Abteilung
a	Bezeichnung der Unterabteilung
b²	Bezeichnung der Teilfläche
a.r.B.	Wirtschaftswald im außerregelmäßigen Betrieb
3	Bezeichnung des Nebenbestandes
FoN	Fläche ohne Nutzung
FoB	Forstbezirk
Rev.	Forstrevier
Gmd	Gemeinde
Gmk	Gemarkung
Feldweg	Forstweg
70	Grenzpunkt

Abkürzungen

Hf	Gebäude und Hofraum
Bs	Baumschule
Kamp	Kamp
Sk	Forstliche Sonderkultur
Bstr	Brandschutzstreifen
Kgr	Kiesgrube
LTgr	Lehm- und Tongrube
Sgr	Sandgrube
Gr(auf)	Grube (aufgelassen)
Stbr	Steinbruch
Stbr(auf)	Steinbruch (aufgelassen)
Wi	Wildacker
Lpl	Lagerplatz
P	Parkplatz
Wbh	Wasserbehälter
Ef	Erholungsfläche
Sstr	Sicherheitsstreifen
BSstr	Brandschutz- und Sicherheitsstreifen
Kurz	Kurzumtriebsplantage
Flzu	Flächenzugang
Str	Straße
Sukz	Sukzessionsfläche
Bahn	Bahn, Gleisfläche
Eafl	Erstaufforstungsfläche
Wa	Leitungsfläche Wasser
Strom	Leitungsfläche Strom
Gas	Leitungsfläche Gas

Seltener vorkommende, hier nicht aufgeführte Nichtholzbodenarten sind besonders zu erläutern

Waldteile

35 I. Linkselbische Täler
35 K. Triebischtäler

1:5.000

1 cm auf der Karte entspricht 50 m in der Natur

0 200 400 600 800 m

Forstbezirk Dresden

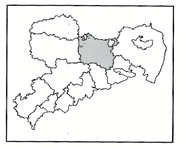

Lage der Karte im Forstbezirk

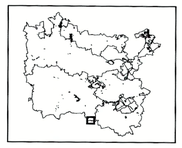

Lage der Karte im Revier

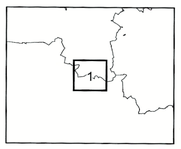

Darstellung auf der Grundlage der Topographischen Karte 1:10 000 (N) mit Genehmigung des Staatsbetriebes Geobasisinformation und Vermessung Sachsen 2022.
Änderungen und thematische Erweiterungen durch den Herausgeber.
Jede Vervielfältigung bedarf der Erlaubnis des Staatsbetriebes Geobasisinformation und Vermessung Sachsen.
Koordinatensystem: ETRS 1989 UTM Zone 33N
Projektion: Transverse Mercator
Datum: ETRS 1989
False Easting: 500.000,0000
False Northing: 0,0000
Central Meridian: 15,0000
Scale Factor: 0,9996
Latitude Of Origin: 0,0000
Einheiten: Meter

Diese Karte ist gesetzlich geschützt. Vervielfältigungen sind nur mit Genehmigung des Herausgebers zulässig. Als Vervielfältigungen - auch von Teilen - gelten z.B. Nachdruck, Fotokopie, Mikroverfilmung, Digitalisierung, Scannen, Speichern auf Datenträgern sowie Abzeichnung.

Herausgeber: Staatsbetrieb Sachsenforst, Geschäftsleitung
Referat FGIS/Kartographie/Vermessung
Bonnewitzer Str. 34
01796 Pirna/OT Graupa
Tel.: (03501)542-0 Fax: (03501)542-213
e-Mail: poststelle.sbs@smul.sachsen.de

STAATSBETRIEB SACHSENFORST

Freistaat SACHSEN

Die Forstthematik ist der Zeichenerklärung des Forstlichen Ätlaskatlas der Geschäftsleitung des Staatsbetriebs Sachsenforst, topographische Zeichen sind der Zeichenerklärung der TK 10(N) des Staatsbetriebes Geobasisinformation und Vermessung Sachsen zu entnehmen.
Stand der Administrativen Grenzen: 31.03.2022
Stand der Forstgrunddaten: 03.05.2022
Karte erstellt am: 25.05.2022