# Forstgrundkarte mit ALK-Information

# FB 2103 Kommunalwald Freital Forstbezirk Bärenfels

Kartenblatt 2 von 5
Stand der Forsteinrichtung
FB 2103 01.01.2021

## Administrative Grenzen

- Staatsgrenze
- Landesgrenze
- Regierungsbezirksgrenze
- Kreisgrenze
- Gemeindegrenze
- Gemarkungsgrenze
- Flurgrenze
- Flurstücksgrenze

## Forstliche Grenzen

- Forstbezirksgrenze
- Reviergrenze
- Forstbetriebsgrenze
- Grenze der nichtforstlichen Betriebsfläche
- Waldteilgrenze
- Abteilungsgrenze
- Teilflächen / Unterabteilungsgrenze
- Bestandesgrenze

## Grenzzeichen

- Grenzstein
- Sicherheitsstein
- Unterabteilungsstein
- Grenzhügel
- Grenzkreuz am Felsen oder Steinblock
- Grenzkreuz am Felsen oder Steinblock und Sicherheitsstein
- Grenzbaum

## Wege und Gestelle

- Hauptwirtschaftsweg, Fahrweg
- Wirtschaftsweg, Feld- und Waldweg
- Fußweg
- Schneisen und Flügel

## Forstliche Einrichtungen

- Sitz Landesforstverwaltung
- Geschäftsbereich Staatsbetrieb Sachsenforst
- Sitz Forstbezirk
- Sitz Revierförsterei
- Feuerwachtturm

## Topographie

- Topographischer Punkt
- Höhenpunkt
- Alleinstehendes Gebäude
- Bergwerk, Schacht in Betrieb
- Bergwerk, Schacht außer Betrieb
- Denkmal
- Böschung, Damm
- Einschnitt
- Zaun
- Eisenbahn
- Stromleitung, Kabelleitung oberirdisch
- Rohrleitung, Pipeline oberirdisch
- Stromleitung, Kabelleitung unterirdisch
- Rohrleitung, Pipeline unterirdisch
- Felsen

## Nutzungsarten

- Ackerland
- Wildacker
- Grünland, Wiese
- Gartenland
- Baumschule, Obstplantage
- Sumpf, Moor, nasser Boden
- Ödland
- Unland
- Friedhof
- Grube, Steinbruch

## Gewässer

- Quelle
- Wasserfall
- Brunnen
- Nassstelle
- LT Löschteich
- Strom, Fluß, Bach, Kanal, Graben (ständig wasserführend)
- Strom, Fluß, Bach, Kanal, Graben (periodisch wasserführend)
- unterirdisch fließendes Gewässer
- trockener Graben (Wasserwirtschaft)
- Moorgraben, ständig wasserführend
- Moorgraben, durch Stausperre verschlossen
- Strom, Fluß, Kanal, Graben (ständig wasserführend, ab 6m Breite)

## Forstliche Bezeichnungen

| | |
|---|---|
| 01 A | Waldteil |
| NB 3 | Bezeichnung der nichtforstlichen Betriebsfläche (sonstige Fläche) |
| 325 | Abteilungsnummer im Landeswald |
| 325 | Abteilungsnummer bei allen anderen Eigentumsarten |
| 1 | Nr. des Nichtholzbodens in der Abteilung |
| a | Bezeichnung der Unterabteilung |
| b 2 | Bezeichnung der Teilfläche |
| a.r.B. | Wirtschaftswald im außerregelmäßigen Betrieb |
| 3 | Bezeichnung des Nebenbestandes |
| FoN | Fläche ohne Nutzung |
| FoB | Forstbezirk |
| Rev. | Forstrevier |
| Gmd | Gemeinde |
| Gmk | Gemarkung |
| Feldweg | Forstweg |
| 70 | Grenzpunkt |

## Abkürzungen

| | |
|---|---|
| Hf | Gebäude und Hofraum |
| Bs | Baumschule |
| Kamp | Kamp |
| Sk | Forstliche Sonderkultur |
| Bstr | Brandschutzstreifen |
| Kgr | Kiesgrube |
| LTgr | Lehm- und Tongrube |
| Sgr | Sandgrube |
| Gr(auf) | Grube (aufgelassen) |
| Stbr | Steinbruch |
| Stbr(auf) | Steinbruch (aufgelassen) |
| Wi | Wildacker |
| Lpl | Lagerplatz |
| P | Parkplatz |
| Wbh | Wasserbehälter |
| Ef | Erholungsfläche |
| Sstr | Sicherheitsstreifen |
| BSstr | Brandschutz- und Sicherheitsstreifen |
| Kurz | Kurzumtriebsplantage |
| Flzu | Flächenzugang |
| Str | Straße |
| Sukz | Sukzessionsfläche |
| Bahn | Bahn, Gleisfläche |
| Eafl | Erstaufforstungsfläche |
| Wa | Leitungsfläche Wasser |
| Strom | Leitungsfläche Strom |
| Gas | Leitungsfläche Gas |

Seltener vorkommende, hier nicht aufgeführte Nichtholzbodenarten sind besonders zu erläutern.

## Waldteile

| | |
|---|---|
| 48 I. Die Gründe | 48 R. Windberg |
| 48 K. Poisen | 48 S. Weissiger Wald |
| 48 M. Vorholz | 48 U. Jochhöh |

## 1:5.000

1 cm auf der Karte entspricht 50 m in der Natur

0 200 400 600 800 m

Forstbezirk Bärenfels

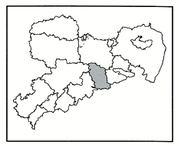

Lage der Karte im Forstbezirk

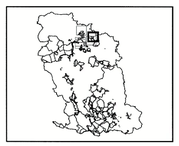

Lage der Karte im Revier

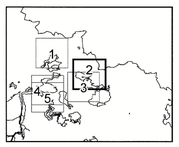


Darstellung auf der Grundlage der Topographischen Karte 1:10.000(N) mit Genehmigung des Staatsbetriebes Geobasisinformation und Vermessung Sachsen 2022.
Änderungen und thematische Erweiterungen durch den Herausgeber.
Jede Vervielfältigung bedarf der Erlaubnis des Staatsbetriebes Geobasisinformation und Vermessung Sachsen.
Koordinatensystem: ETRS 1989 UTM Zone 33N
Projektion: Transverse Mercator
Datum: ETRS 1989
False Easting: 500.000,0000
False Northing: 0,0000
Central Meridian: 15,0000
Scale Factor: 0,9996
Latitude Of Origin: 0,0000
Einheiten: Meter

Diese Karte ist gesetzlich geschützt. Vervielfältigungen sind nur mit Genehmigung des Herausgebers zulässig. Als Vervielfältigungen - auch von Teilen - gelten z. B. Nachdruck, Fotokopie, Mikroverfilmung, Digitalisierung, Scannen, Speichern auf Datenträgern sowie Abzeichnung.

Herausgeber: Staatsbetrieb Sachsenforst, Geschäftsfeldleitung Referat FG/S/Kartographie/Vermessung
Bonnewitzer Str. 34
01796 Pirna/OT Graupa
Tel.: (03501)542-0 Fax: (03501)542-213
e-Mail: poststelle.sbs@smul.sachsen.de

STAATSBETRIEB SACHSENFORST

Freistaat SACHSEN

Die Forstthematik ist der Zeichenerklärung des Forstlichen Blanketts der Geschäftsleitung des Staatsbetriebes Sachsenforst, topographische Grundlage ist der Zeichenerklärung der TK10(N) des Staatsbetriebes Geobasisinformation und Vermessung Sachsen zu entnehmen.
Stand der Administrativen Grenzen: 31.03.2022
Stand der Forstgrunddaten: 03.05.2022
Karte erstellt am: 25.05.2022